

# Ciudad Universitaria de Madrid

## Ruta 1A. Moncloa a Avenida de la Complutense



CIUDAD UNIVERSITARIA  
DE MADRID / CONSORCIO

### Ficha técnica

Tipo de recorrido: circular  
Longitud: 4,1 km.  
Altura máxima: 671 m  
Altura mínima: 640 m  
Desnivel: 31 m  
Pendiente mínima: -14,2 %  
Pendiente máxima: 11,7 %  
Tiempo estimado: 1h y 20 min.

### Niveles MIDE

Método para la Información de Excursiones

	<b>2</b>	Orientación en el Itinerario
	<b>2</b>	Severidad del medio natural
	<b>2</b>	Cantidad de esfuerzo necesario
	<b>1</b>	Dificultad en el desplazamiento

Criterio MIDE: mínimo 1, máximo 5

### Accesibilidad

Dificultad para personas con discapacidad

	<b>3</b>	Visual
	-	Auditiva
	<b>3</b>	Física
	-	

Criterio de accesibilidad del recorrido

1. Mayoritariamente accesible.
  2. Accesible y realizable en su mayor parte sin ayuda.
  3. Difícil. Es posible realizar alguna parte sin ayuda.
  4. Muy difícil. Ayuda necesaria en la mayor parte.
  5. Extremadamente difícil incluso con ayuda.
- No evaluado

### Descripción

Ruta peatonal de 4 kilómetros que parte de la Estación de Metro de Moncloa, llega hasta la Plaza del Cardenal Cisneros y realiza un recorrido circular completo alrededor de la Avenida de la Complutense, en sentido contrario a las agujas del reloj.

El recorrido circular alrededor de la Avenida de la Complutense se inicia en la Glorieta del Cardenal Cisneros. Recorre el margen Oeste de la Avenida en dirección Norte.

Tras cruzar la intersección con la Calle del Doctor Aranguren, el recorrido rodea el Paraninfo, para volver a cruzar la Calle del Doctor Aranguren y retomar de nuevo la Avenida de la Complutense que, en este camino de regreso, se recorre por su margen Oeste, en sentido Sur hasta la Plaza de Cardenal Cisneros, donde termina el recorrido.

El recorrido pasa junto a las siguientes instalaciones universitarias:

- Escuela de Ingeniería Naval.
- Facultad de Ingeniería Aeronáutica y del Espacio.
- Facultad de odontología.
- Facultad de enfermería.
- Facultad de Medicina.
- Facultad de farmacia.
- Facultad de Ciencias biológicas.
- Facultad De Ciencias matemáticas.
- Facultad de Ciencias químicas.
- Facultad de Ciencias físicas.
- Escuela de ingeniería de Telecomunicación.
- Facultad de Derecho.
- Facultad de filosofía.
- Facultad de Filología.
- Facultad de Ciencias de la información.
- Escuela de ingeniería de Agronómica, Alimentaria y de Biosistemas.

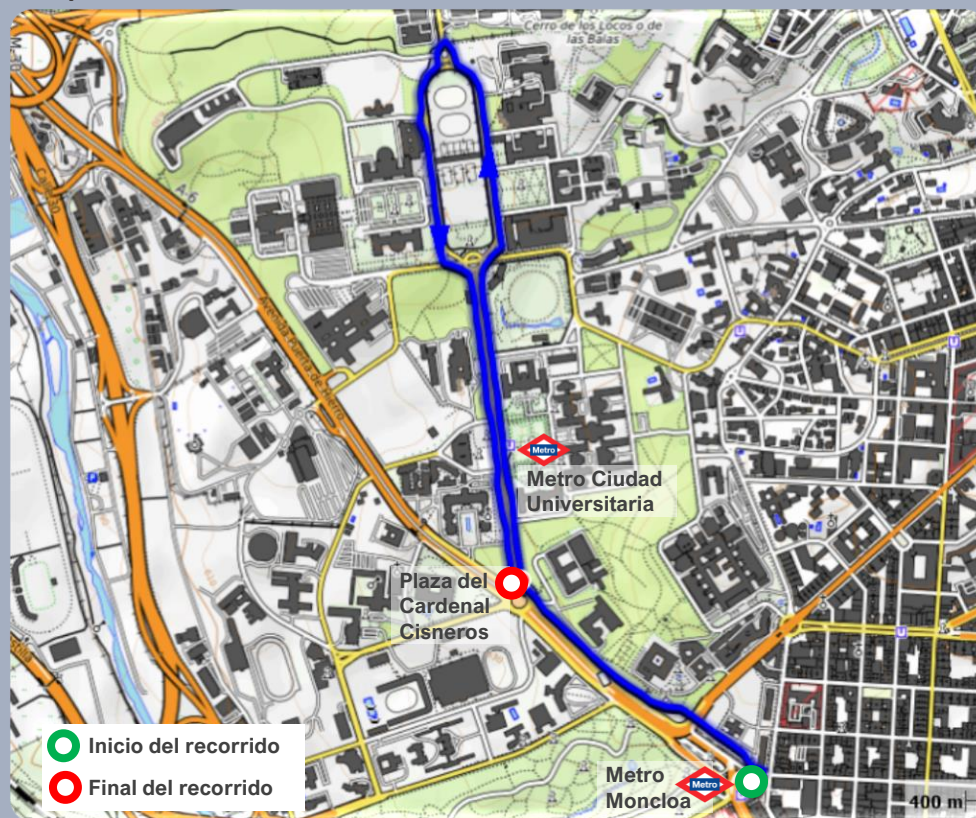
### Información sobre accesibilidad física

El recorrido se desarrolla por superficies pavimentadas en ocasiones ligeramente deterioradas. Todos los cruces están adaptados. En algunos tramos encontraremos pendientes suaves pero prolongadas.

### Información sobre accesibilidad visual

La delimitación de los caminos puede perderse en aceras amplias o en determinados tramos. Casi todas las intersecciones cuentan con pasos peatonales adaptados y avisadores acústicos. En algunos tramos encontraremos obstáculos en el recorrido y terreno lateral con fuertes desniveles. Los cruces de mayor dificultad son el cruce de la Avenida Complutense y en el de la Calle Profesor Aranguren

### Mapa de la ruta



### Perfil



Recorre el itinerario de forma accesible con la App **Blind Explorer**  
[blindexplorer.com](http://blindexplorer.com)



Download on the  
App Store

GET IT ON  
Google Play

# Ciudad Universitaria de Madrid

## Ruta 1B. Avenida de la Complutense a Moncloa



CIUDAD UNIVERSITARIA  
DE MADRID / CONSORCIO

### Ficha técnica

Tipo de recorrido: circular  
Longitud: 4,1 km.  
Altura máxima: 671 m  
Altura mínima: 640 m  
Desnivel: 31 m  
Pendiente mínima: -14,2 %  
Pendiente máxima: 11,7 %  
Tiempo estimado: 1h y 20 min.

### Niveles MIDE

Método para la Información de Excursiones

	<b>2</b>	Orientación en el Itinerario
	<b>2</b>	Severidad del medio natural
	<b>2</b>	Cantidad de esfuerzo necesario
	<b>1</b>	Dificultad en el desplazamiento

Criterio MIDE: mínimo 1, máximo 5

### Accesibilidad

Dificultad para personas con discapacidad

	<b>3</b>	Visual
	-	Auditiva
	<b>3</b>	Física
	-	

Criterio de accesibilidad del recorrido

1. Mayoritariamente accesible.
  2. Accesible y realizable en su mayor parte sin ayuda.
  3. Difícil. Es posible realizar alguna parte sin ayuda.
  4. Muy difícil. Ayuda necesaria en la mayor parte.
  5. Extremadamente difícil incluso con ayuda.
- No evaluado

### Descripción

Ruta peatonal de 4 kilómetros que parte de la Plaza del Cardenal Cisneros, realiza un recorrido circular completo alrededor de la Avenida de la Complutense, en el sentido de las agujas del reloj para luego continuar hasta la Estación de Metro de Moncloa

El recorrido se inicia con un recorrido circular alrededor de Avenida de la Complutense que comienza en la Glorieta del Cardenal Cisneros. Recorre el margen Este de la Avenida en dirección Norte. Tras cruzar la intersección con la Calle del Doctor Aranguren, el recorrido rodea el Paraninfo, para volver a cruzar la Calle del Doctor Aranguren y retomar de nuevo la Avenida de la Complutense que en este camino de regreso se recorre por su margen Este en sentido Sur hasta la Plaza de Cardenal Cisneros donde el recorrido continuará hasta Moncloa.

El recorrido pasa junto a las siguientes instalaciones universitarias:

- Escuela de ingeniería de Agronomía, Alimentaria y de Biosistemas.
- Facultad de Ciencias de la información
- Facultad de Filología.
- Facultad de filosofía.
- Escuela de ingeniería de Telecomunicación.
- Facultad de Derecho.
- Facultad de Ciencias físicas.
- Facultad de Ciencias químicas.
- Facultad De Ciencias matemáticas.
- Facultad de Ciencias biológicas.
- Facultad de farmacia.
- Facultad de Medicina.
- Escuela de Ingeniería Naval
- Facultad de enfermería.
- Facultad de odontología.
- Escuela de Ingeniería Aeronáutica y del Espacio.

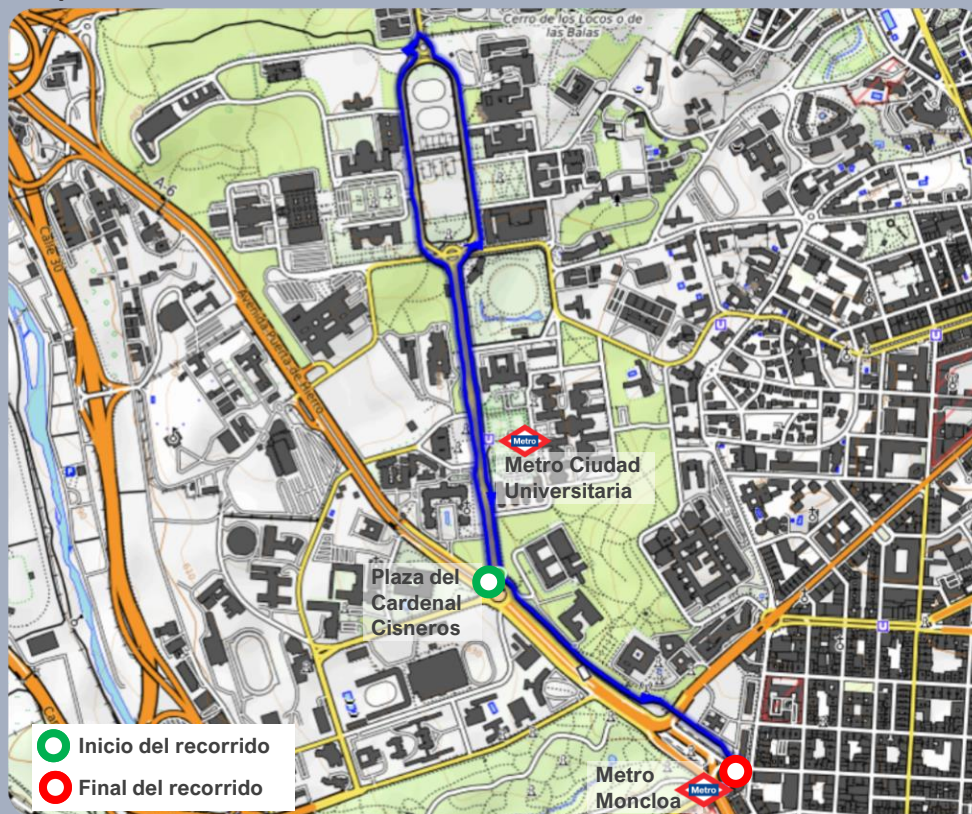
#### Información sobre accesibilidad física

El recorrido se desarrolla por superficies pavimentadas en ocasiones ligeramente deterioradas. Todos los cruces están adaptados. En algunos tramos encontraremos pendientes suaves pero prolongadas.

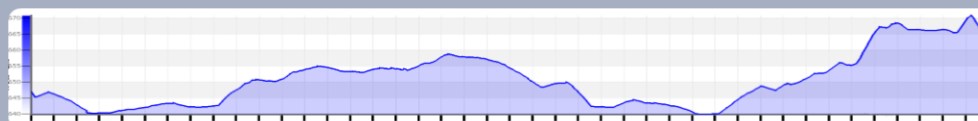
#### Información sobre accesibilidad visual

La delimitación de los caminos puede perderse en aceras amplias o en determinados tramos. Casi todas las intersecciones cuentan con pasos peatonales adaptados y avisadores acústicos. En algunos tramos encontraremos obstáculos en el recorrido y terreno lateral con fuertes desniveles. Los cruces de mayor dificultad son el cruce de la Avenida Complutense y en el de la Calle Profesor Aranguren.

### Mapa de la ruta



### Perfil



Recorre el itinerario de forma accesible con la App **Blind Explorer**  
[blindexplorer.com](http://blindexplorer.com)



Blind  
Explorer



Download on the  
App Store

GET IT ON  
Google Play

# Ciudad Universitaria de Madrid

## Ruta 2A. Ramal noroeste. Hacia UNED



CIUDAD UNIVERSITARIA  
DE MADRID / CONSORCIO

### Ficha técnica

Tipo de recorrido: lineal  
Longitud: 1,15 km.  
Altura máxima: 651 m  
Altura mínima: 633 m  
Desnivel: 18 m  
Pendiente mínima: -13 %  
Pendiente máxima: 10 %  
Tiempo estimado: 20 min.

### Niveles MIDE

Método para la Información de Excursiones



2

Orientación  
en el Itinerario



1

Severidad  
del medio natural



1

Cantidad de esfuerzo  
necesario



1

Dificultad en el  
desplazamiento

Criterio MIDE: mínimo 1, máximo 5

### Accesibilidad

Dificultad para personas con discapacidad



2

Visual



-

Auditiva



2

Física



-

Criterio de accesibilidad del recorrido

1. Mayoritariamente accesible.
  2. Accesible y realizable en su mayor parte sin ayuda.
  3. Difícil. Es posible realizar alguna parte sin ayuda.
  4. Muy difícil. Ayuda necesaria en la mayor parte.
  5. Extremadamente difícil incluso con ayuda.
- No evaluado

### Descripción

Ruta peatonal de 1,8 kilómetros que parte de la intersección entre la Avenida de la Complutense y la Calle del Profesor Aranguren. Desde este punto la ruta desciende por la Calle del Profesor Aranguren en dirección oeste y luego norte, para pasar junto a la Facultad de Geografía e Historia de UCM y la Biblioteca María Zambrano. Tras rebasar el pasadizo que une ambos edificios la ruta se desvía para continuar por el camino pavimentado que recorre el bosque urbano hasta alcanzar la Calle Juan del Rosal, donde el recorrido gira a la izquierda para continuar por la acera derecha pasando por la facultad de psicología, la escuela de ingenieros industriales, la facultad de educación y la escuela de ingenieros industriales de la UNED.

El punto inicial del recorrido tiene conexión con la Ruta 1A y 1B que recorren el margen oeste de la Avenida de la Complutense en sentido Sur (Ruta 1A dirección Plaza del Cardenal Cisneros) o en sentido Norte (Ruta 1B hacia Paraninfo y Moncloa).

El recorrido pasa junto a las siguientes instalaciones universitarias:

- Facultad de Geografía e Historia de UCM
- Biblioteca María Zambrano.
- Facultad de Psicología de la UNED.
- Escuela de ingenieros Industriales de la UNED.
- Facultad de educación de la UNED.
- Escuela de Ingenieros Informáticos de la UNED.

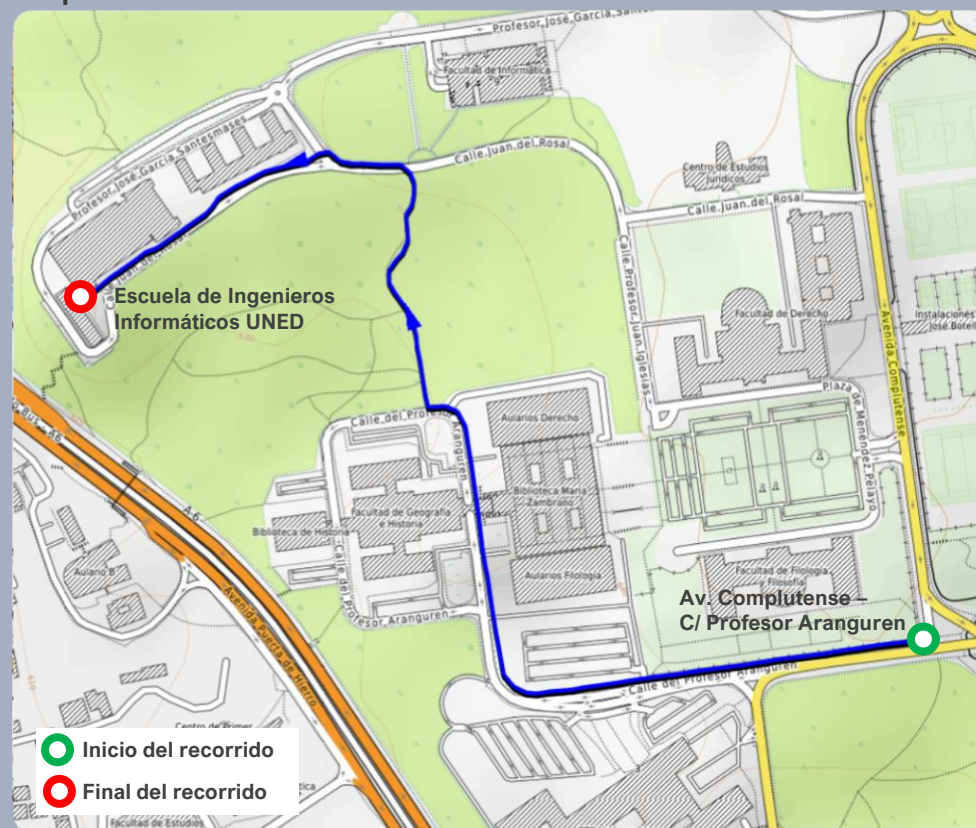
### Información sobre accesibilidad física

La ruta no presenta dificultades elevadas para personas con movilidad reducida. Todo el recorrido es practicable en silla de ruedas. Todos los cruces están adaptados y rebajados. En ocasiones nos encontramos con pavimento deteriorado o firme ligeramente irregular. La principal dificultad se encuentra en el recorrido por el bosque urbano que es un camino pavimentado que obliga a salvar pendientes significativas en la dirección de avance.

### Información sobre accesibilidad sensorial

El recorrido se realiza por superficies pavimentadas en algunas ocasiones ligeramente deteriorada o irregular. En general las delimitaciones de los caminos y aceras son claras. La principal dificultad la encontraremos en el recorrido que realiza la ruta por el interior del bosque urbano y a lo largo del recorrido que se realiza en el último tramo del recorrido junto a las instalaciones de la UNED.

### Mapa de la ruta



### Perfil



Recorre el itinerario de forma  
accesible con la App **Blind Explorer**  
[blindexplorer.com](http://blindexplorer.com)



Download on the  
App Store

GET IT ON  
Google Play

# Ciudad Universitaria de Madrid

## Ruta 2B. Ramal noroeste. Desde UNED



CIUDAD UNIVERSITARIA  
DE MADRID / CONSORCIO

### Ficha técnica

Tipo de recorrido: lineal  
Longitud: 1,15 km.  
Altura máxima: 651 m  
Altura mínima: 633 m  
Desnivel: 18 m  
Pendiente mínima: -13 %  
Pendiente máxima: 10 %  
Tiempo estimado: 20 min.

### Niveles MIDE

Método para la Información de Excursiones



2

Orientación  
en el Itinerario



1

Severidad  
del medio natural



1

Cantidad de esfuerzo  
necesario



1

Dificultad en el  
desplazamiento

Criterio MIDE: mínimo 1, máximo 5

### Accesibilidad

Dificultad para personas con discapacidad



2

Visual



-

Auditiva



2

Física



-

Criterio de accesibilidad del recorrido

1. Mayoritariamente accesible.
  2. Accesible y realizable en su mayor parte sin ayuda.
  3. Difícil. Es posible realizar alguna parte sin ayuda.
  4. Muy difícil. Ayuda necesaria en la mayor parte.
  5. Extremadamente difícil incluso con ayuda.
- No evaluado

### Descripción

Ruta peatonal de 1,8 kilómetros que parte de la escuela de ingenieros Informáticos de la UNED, recorriendo la Calle Juan del Rosal en dirección noroeste. Tras pasar por la ingenieros industriales de la UNED, la facultad de Educación y la Escuela de ingenieros industriales y la facultad de psicología de la UNED, el recorrido se desvía a la derecha en dirección sur para continuar por el camino pavimentado que recorre el bosque urbano hasta alcanzar la Calle del Profesor Aranguren. Enseguida el recorrido alcanza la Facultad de Geografía e Historia y continúa por la Calle del Profesor Aranguren, ascendiendo suavemente hasta la intersección de la Calle del Profesor Aranguren con la Avenida de la Complutense, cerca del Paraninfo, donde termina el recorrido.

El punto final del recorrido tiene conexión con la Ruta 1A y 1B que nos permitirán recorrer la Avenida de la Complutense en un sentido u otro, y alcanzar la Plaza del Cardenal Cisneros o la Estación de Metro de Moncloa

El recorrido pasa junto a las siguientes instalaciones universitarias:

- Escuela de Ingenieros Informáticos de la UNED.
- Facultad de Psicología de la UNED.
- Facultad de educación de la UNED.
- Biblioteca María Zambrano.
- Escuela de ingenieros Industriales de la UNED.
- Facultad de Geografía e Historia de UCM

### Información sobre accesibilidad física

a ruta no presenta dificultades elevadas para personas con movilidad reducida. Todo el recorrido es practicable en silla de ruedas. Todos los cruces están adaptados y rebajados si bien en ocasiones nos encontramos con pavimento deteriorado o firme ligeramente irregular. La principal dificultad se encuentra en el recorrido por el bosque urbano que un camino pavimentado que obliga a salvar pendientes significativas en la dirección de avance.

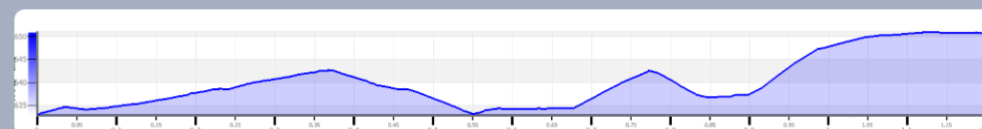
### Información sobre accesibilidad sensorial

El recorrido se realiza por superficies pavimentadas en algunas ocasiones ligeramente deterioradas o irregulares. En general las delimitaciones de los caminos y aceras son claras. La principal dificultad la encontraremos en el recorrido que realiza en el recorrido inicial de la ruta junto a las instalaciones de la UNED y por el interior del bosque urbano.

### Mapa de la ruta



### Perfil



Recorre el itinerario de forma  
accesible con la App **Blind Explorer**  
[blindexplorer.com](http://blindexplorer.com)



Download on the  
App Store

GET IT ON  
Google Play